

**From:** Ribe Stift  
**Sent:** Wed, 11 May 2022 10:18:27 +0200  
**To:** Bemærkninger-gestenge-Fællespostkasse  
**Cc:** Skjern Provsti; Dejbjerg Sogns Menighedsråd (8772); gr@ra.dk; [REDACTED] Lem Sogns Menighedsråd (9280); Ringkøbing Provsti  
**Subject:** Til Ringkøbing-Skjern Kommune, Høringssvar vedr. forslag til Lokalplan nr. 471 og Tillæg nr. 9 til Kommuneplan 2021-2033 med miljøvurdering for et område til solcelleanlæg ved Gestenge, Lem (STPR F2: 1895317)  
**Attachments:** 220510 Lem og Dejbjerg Kirker, solcelleanlæg.pdf, Høringssvar vedr. forslag til Lokalplan nr. 471 og Tillæg nr. 9 til Kommuneplan 2021-2033 med miljøvurdering for et område til solcelleanlæg ved Gestenge, Lem.pdf, Signaturbevis.txt

**VÆR OPMÆRKSOM - DETTE ER EN EKSTERN MAIL !**

Hvis denne mail kommer fra en kollega i RKSK, kan den være forfalsket. Vær generelt meget opmærksom på links og vedhæftede filer. Tryk her for at få mere information - <https://intranet.rksk.dk/feedentry/157267>

Til Ringkøbing-Skjern Kommune,

**Høringssvar vedr. forslag til Lokalplan nr. 471 og Tillæg nr. 9 til Kommuneplan 2021-2033 med miljøvurdering for et område til solcelleanlæg ved Gestenge, Lem**

Se venligst vedhæftede.

Med venlig hilsen

**Ioana Nitu**  
Stiftsmedarbejder  
Ribe Stift

Korsbrødregade 7  
DK- 6760 Ribe.  
direkte tlf. 40 10 04 78  
mail: [ion@km.dk](mailto:ion@km.dk)

[Læs om hvordan Ribe Stift behandler dine persondata](#)

Ribe Stift  
Korsbrødregade 7  
6760 Ribe

Regstrup, den 10. maj 2022

**Vedr. Lem og Dejbjerg Kirker, forslag til Lokalplan nr. 471 og Tillæg nr. 9 til Kommuneplan 2021-2033 med miljøvurdering for et område til solcelleanlæg ved Gestenge, Lem, Ringkøbing-Skjern Kommune**

Med anmodning om en udtalelse har Ribe Stift hertil fremsendt forslag til Lokalplan nr. 471 og Tillæg nr. 9 til Kommuneplan 2021-2033 med miljøvurdering for et område til solcelleanlæg ved Gestenge, Lem, Ringkøbing-Skjern Kommune.

GreenGo Energy ønsker at etablere et solcelleanlæg på ca. 322 hektar til produktion af vedvarende energi til elnettet.

Arealet ligger ca. 1,2 km syd for Lem Kirke, og ca. 1,7 km vest for Dejbjerg Kirke.

På en del af arealet er der opsat en række mindre vindmøller.

Solcellerne har en relativt lav højde, og bliver omgivet af beplantning.

Det er vores vurdering, at lokalplanen ikke vil få betydning for de i området værende kirker.

Med venlig hilsen  
For Camilla Løntoft Nybye  
Arkitekt MAA, MSc., Kgl. Bygningsinspektør  
Gunilla M. Rønnow



Ringkøbing-Skjern Kommune  
E-mail: land.by.kultur@rksk.dk

Sagsnummer: 2021 - 14050  
Aktid.: 1895317  
Sagsbeh.: ION

Ribe, den 11. maj 2022

## **Høringssvar vedr. forslag til Lokalplan nr. 471 og Tillæg nr. 9 til Kommuneplan 2021-2033 med miljøvurdering for et område til solcelleanlæg ved Gestenge, Lem**

Ribe Stift har fra Ringkøbing-Skjern Kommune i samarbejde med Plandata den 25. april 2022 modtaget forslag til Lokalplan nr. 471 og Tillæg nr. 9 til Kommuneplan 2021-2033 med miljøvurdering for et område til solcelleanlæg ved Gestenge, Lem i høring.

### **Af forslaget fremgår følgende:**

- Planlægningen giver mulighed for at et større arealudlæg til teknisk anlæg i form af et solcelleanlæg ved Gestenge, Lem. Området omfatter i alt ca. 322 ha, og anvendes i dag til landbrugsmæssige formål. Indenfor området er opstillet en række vindmøller.
- Kommuneplantillægget er udarbejdet i forbindelse med Lokalplan nr. 471 - Solenergianlæg ved Gestenge, Lem. Lokalplanen giver mulighed for at opstilles solcellepaneler med en maksimal højde på 3,2 meter. Langs planområdets afgrænsning etableres afskærmende beplantning samt hegn. Inden for planområdet åbnes der desuden mulighed for opstilling af transformere, teknikhuse, vejstationer mv. med en højde på op til 7,5 meter over terræn. Endelige kan der etableres tekniske installationer i form af bl.a. lynafleder og vejrmåler med en højde på maks. 20 meter.
- Indenfor byggefeltene angivet på kortbilag 3 kan der placeres step-up transformere, koblingsudstyr, teknikhuse og lynafledere. Transformere og teknikhuse kan opføres med en højde på maks. 7,5 meter mens lynafledere kan opføres i en højde på maks. 20 meter.

De nærmeste kirker, herunder Lem Kirke og Dejbjerg Kirke, ligger begge i en afstand af 1-2 km fra den nærmeste ydre grænse af lokal planområdet.

Til vurdering har Ribe Stift den 25. april 2022 anmodet Den Kongelige Bygningsinspektør om en udtalelse i forbindelse med Lem Kirke og Dejbjerg Kirke.

**Arkitekt MAA, MSc., Kgl. Bygningsinspektør Gunilla M. Rønnow udtaler:**

*"[...] GreenGo Energy ønsker at etablere et solcelleanlæg på ca. 322 hektar til produktion af vedvarende energi til elnettet.*

*Arealet ligger ca. 1,2 km syd for Lem Kirke, og ca. 1,7 km vest for Dejbjerg Kirke.*

*På en del af arealet er der opsat en række mindre vindmøller.*

*Solcellerne har en relativt lav højde, og bliver omgivet af beplantning.*

*Det er vores vurdering, at lokalplanen ikke vil få betydning for de i området værende kirker."*

**Ribe Stifts hørings svar**

Ribe Stift tilslutter sig således udtalelsen fra Den Kongelig Bygningsinspektør.

Indledningsvis skal nævnes, at kirkerne i Danmark er markante kulturhistoriske kendsmærker i landskabet.

Stifterne og kommunerne skal derfor sikre indsynet til og udsynet fra kirkerne, og skal gennem de udpegede kirkebeskyttelsesområder bidrage til at sikre, at kirkerne bevares som tydelige kendsmærker i landskabet og respekteres i den kommunale planlægning.

Ribe Stift vurderer, at lokalplanen ikke vil have påvirkning af udsyn fra eller indsyn til kirkerne.

Ribe Stift har derfor ingen bemærkninger til forslaget.

Ribe Stift ønsker dog fortsat at blive inddraget i det videre planlægningsarbejde.

Med venlig hilsen  
Ribe Stift



Ioana Nitu  
Stiftsmedarbejder

Kopi er sendt til: Skjern Provsti  
Ringkøbing Provsti  
Lem Sogns Menighedsråd (9280)  
Dejbjerg Sogns Menighedsråd (8772)  
Den Kongelige Bygningsinspektør



**From:** 3.parter  
**Sent:** Mon, 16 May 2022 07:25:08 +0000  
**To:** Bemærkninger-gestenge-Fællespostkasse  
**Subject:** "Bemærkninger til lokalplan 471 og tillæg 9" - Høringssvar fra Energinet Eltransmission A/S vedr. solcelleprojekt Gestenge i Ringkøbing-Skjern Kommune (22/00740)  
**Attachments:** Høring af berørte myndigheder\_DOCX.pdf, Bilag A\_Oversigtskort.pdf, Pas på ledningerne og livet-trykfil-dansk.pdf, Meddelelse om statusændring til forslag for kommuneplantillæg: "Tillæg 9. Område til solcelleanlæg ved Gestenge, Lem.", Ringkøbing-Skjern kommune

**VÆR OPMÆRKSOM - DETTE ER EN EKSTERN MAIL !**

Hvis denne mail kommer fra en kollega i RKSK, kan den være forfalsket. Vær generelt meget opmærksom på links og vedhæftede filer. Tryk her for at få mere information - <https://intranet.rksk.dk/feedentry/157267>

Til Ringkøbing Skjern Kommune.

Bemærk at tidligere fremsendte høringssvar (se vedhæftede), fortsat skal betragtes som værende glædende selvom høringsfristen er forlænget til den 07.07.2022.  
Jeg imødeser en kvitteringsmail.

Venlig hilsen

**Gitte Madsen**

Elteknisk konsulent  
Rettigheder, Team 3. parter - EL  
+4570220275  
[3.parter@energinet.dk](mailto:3.parter@energinet.dk)



Energinet Eltransmission A/S  
Tonne Kjærvej 65  
7000 Fredericia  
<http://www.energinet.dk>

---

**Fra:** 3.parter  
**Sendt:** 20. januar 2022 14:45  
**Til:** 'thomas.gad@rksk.dk' <thomas.gad@rksk.dk>  
**Emne:** Høringssvar fra Energinet Eltransmission A/S: Høring af berørte myndigheder. Solcelleprojekt Gestenge i Ringkøbing-Skjern Kommune. Frist mandag den 26. januar 2022. (22/00740)

Til Thomas Gad, Ringkøbing-Skjern Kommune.

Tak for muligheden for at afgive høringssvar til den supplerende høring af ideer og forslag til afgrænsning af miljørapporten for solcelleanlægget ved Gestenge, som her udelukkende omhandler solcellekabelanlæggets placering og påvirkninger af miljøet.  
Høringsfristen er den 26. januar 2022.

Det oplyses i høringsmaterialet bl.a., at: *Kabelanlægget er nedgravet. Der beskrives to alternative kabelanlæg – et nordligt og et sydligt. Kun det ene vil blive realiseret. Det nordlige kabelanlæg forventes at have en længde på ca. 6,4 km og går fra Gestenge til Lem Kær Station (Skraldhedevej 7D, 6950). Det sydlige kabelanlæg forventes at have en længde på ca. 18 km og går fra Gestenge til Stovstrup Station (Østermarksvej 3A, 6880 Tarm).*

### **Hvem er Energinet Eltransmission A/S:**

Det kan indledningsvis oplyses, at Energinet Eltransmission A/S ejer, driver og bygger eltransmissionsnettet i Danmark for at indpasse mere vedvarende energi og opretholde forsyningsikkerheden og ejer således eltransmissionsnettet på mere end 100 kV.

Energinet Eltransmission A/S er et datterselskab i Energinet, som er en selvstændig offentlig virksomhed oprettet af Klima-, Energi- og Forsyningsministeren.

Høringssvaret fra Energinet Eltransmission A/S (herefter kaldet Eltransmission) omhandler udelukkende eltransmissionsnettet.

### **Bemærkninger til høringen:**

#### **Eltransmissions eksisterende elanlæg i områderne:**

Det nordlig tracéalternativ, Gestenge til Lem Kær station:

Fra vores station i Lem Kær udgår vores 2 stk. 150 kV (jord)kabelanlæg, se nedenstående kortudsnit 1:

- HK15040 Søndervig-Stovstrup (nordvest-sydøstlig retning gennem stationen)
- Videbæk-Lem Kær (øst-vestlig retning).

Kortudsnit 1: Gestenge (blåt område) til Lem Kær station (nordlig alternativ):



Det sydlige tracéalternativ, Gestenge til Stovstrup station:

Fra vores station i Stovstrup udgår vores 1 stk. 150 kV (jord)kabelanlæg og 2 stk. 150 kV luftledningsanlæg, se nedenstående kortudsnit 2:

- HK15040 Søndervig-Stovstrup (stiplet sort streg)



- Stovstrup-Videbæk (fuld optrukken sort streg, nord ud af stationen)
- Karlsgårde-Stovstrup (fuld optrukken sort streg, syd ud af stationen).

Kortudsnit 2: Gestenge (blåt område) til Stovstrup station (sydlig alternativ):



#### **Servitutter:**

Eltransmissions elanlæg er generelt sikret ved uopsigelige tinglyste rådighedsservitutter.

Om der planlægges beplantning/skovrejsningsområder, erhvervsområder, råstofområder (grave-/interesseområde), vejanlæg, cykelsti, stier, boligområder, terrænregulering, regnvandsbassiner el.lign. skal det understreges, at der langs vores elanlæg er tinglyst servitut. Det betyder bl.a., at der indenfor en given afstand til jordkabelanlæg/luftledningsanlæg ikke uden meddelt dispensation kan etableres anlæg af nogen art.

Servitutarealet administreres meget restriktivt, hvormed dispensation ikke automatisk kan forventes meddelt.

BEMÆRK, at tilstandsændringer i servitutarealet ikke må ske, uden at Eltransmission forinden har meddelt lodsejer dispensation fra den tinglyste servitut.

Ved en konkret dispensationsansøgning bedes Eltransmission kontaktes på mailadresse: [3.parter@energinet.dk](mailto:3.parter@energinet.dk).

#### **Krydsninger:**

Hvis det er nødvendigt at krydse Eltransmissions elanlæg med forsyningsledninger til et solcelleanlæg, skal disse ledninger som udgangspunkt etableres vinkelret på traceet for Eltransmissions elanlæg. Antal krydsninger skal planlægges til et begrænset antal, og Eltransmission skal kontaktes for godkendelse af type, antal og placering af krydsninger over servitutarealet.

Dette gælder både ved Eltransmissions jordkabelanlæg og luftledningsanlæg. Kontakt [arbejde-naer-el@energinet.dk](mailto:arbejde-naer-el@energinet.dk) med beskrivelse af krydsning.

#### **Arbejdsinstruktion og respektafstand:**

Omkring luftlednings- og jordkabelanlæg er der fastlagt en respektafstand, for at give betryggende sikkerhed ved arbejde i nærheden af elforsyningsanlæg eller ved uheld og ulykker. Indenfor respektafstanden, er der restriktioner efter 'Bekendtgørelse om sikkerhed for udførelse af ikke-elektrisk arbejde i nærheden af elektriske anlæg', BEK nr. 1112 af den 18/08/2016.

Der skal derfor indhentes en arbejdsinstruktion, når der arbejdes i en højde over 3 m fra eksisterende terræn inden for en afstand på 15 m fra yderste fase for luftledningen og 1 m fra kabler.

Det betyder, at den enkelte entreprenør, som arbejder i nærheden af vores eltransmissionsanlæg dels skal søge arbejdsinstruktion hos Eltransmission på mail; [arbejde-naer-el@energinet.dk](mailto:arbejde-naer-el@energinet.dk) og dels returnere arbejdsinstruktionen i underskrevet stand inden arbejdet påbegyndes.

BEK nr. 1112 af den 18/08/2016 gælder ikke for kørsel med eller anvendelse af landbrugsmaskiner under luftledninger udenfor offentlig vej. Undtagelsen gælder dog kun såfremt maskinens højde over jord ikke er større end 4,5 m, herunder bevægelige dele.

Entreprenøren har pligt til at forespørge i LER-registeret (ledningsejerregisteret) inden der graves, i jorden. Bemærk at det udelukkende er jordkabler, der kan registreres i LER. Eltransmissions luftledninger er således ikke repræsenteret i LER.

Læs også den vedhæftede folder om arbejdsforhold nær strømførende ledninger "Pas på ledningerne og livet".

#### **Igangværende projekter:**

Eltransmission har et igangværende anlægsprojekt '400 kV ENDRUP-IDOMLUND' vedr. forstærkning af elnettet. Projektområdet passerer bl.a. området ved Stovstrup station, se evt. mere herom på vores hjemmeside her: <https://energinet.dk/Anlaeg-og-projekter/Projektliste/Endrup-Idomlund>.

#### **WMS/WFS-tjeneste:**

Til orientering har Eltransmission en WMS/WFS-tjeneste, som giver adgang til det overordnede EL-transmissionsnet.

Data er altid ajourførte og tilgængelige via "[geodata-info.dk](https://geodata-info.dk)". Bemærk at mere detaljerede data skal rekvireres til brug for detailprojektering. Kontakt [3.parter@energinet.dk](mailto:3.parter@energinet.dk).

#### **Vi imødeser kvittering for modtagelsen af nærværende høringsvar.**

Kontakt gerne undertegnede ved yderligere spørgsmål.

Vores sagsnummer er 22/00740.

Venlig hilsen

#### **Gitte Madsen**

Elteknisk konsulent

Rettigheder, Team 3. parter - EL

+4570220275

[3.parter@energinet.dk](mailto:3.parter@energinet.dk)



Energinet Eltransmission A/S

Tonne Kjærsvvej 65

7000 Fredericia

<http://www.energinet.dk>

---

**Fra:** Thomas Gad <[thomas.gad@rksk.dk](mailto:thomas.gad@rksk.dk)>

**Sendt:** 12. januar 2022 10:14

**Til:** [pkj@arkvest.dk](mailto:pkj@arkvest.dk); [pc@levendehistorie.dk](mailto:pc@levendehistorie.dk); [cr@levendehistorie.dk](mailto:cr@levendehistorie.dk); [mst@mst.dk](mailto:mst@mst.dk); [hah@mst.dk](mailto:hah@mst.dk); [vd@vd.dk](mailto:vd@vd.dk); [hoeringer@vd.dk](mailto:hoeringer@vd.dk); [bandedanmark@bane.dk](mailto:bandedanmark@bane.dk); FO Energistyrelsen <[fo@ens.dk](mailto:fo@ens.dk)>; 3.parter <[3.parter@energinet.dk](mailto:3.parter@energinet.dk)>; Energinet <[info@energinet.dk](mailto:info@energinet.dk)>; Lednings Information <[ledningsinfo@energinet.dk](mailto:ledningsinfo@energinet.dk)>; [lokalplaner@rsforsyning.dk](mailto:lokalplaner@rsforsyning.dk); Michael Møller <[mm@rah.dk](mailto:mm@rah.dk)>; [rah@rah.dk](mailto:rah@rah.dk); Allan H. Knappe <[ahk@vestjyskenet.dk](mailto:ahk@vestjyskenet.dk)>; [vn@vestjyskenet.dk](mailto:vn@vestjyskenet.dk); [energi@norlys.dk](mailto:energi@norlys.dk)

**Emne:** Høring af berørte myndigheder. Solcelleprojekt Gestenge i Ringkøbing-Skjern Kommune. Frist mandag den 26. januar 2022.

Venlig hilsen

**Thomas Gad**

Planlægger - Geolog

**Land, By og Kultur – Planlægning**

Direkte telefon: 99 74 10 79

Land, By og Kultur: 99 74 15 15

E-mail: [thomas.gad@rksk.dk](mailto:thomas.gad@rksk.dk)



**Orientering om indsamling af personoplysninger.**

*I forbindelse med sagsbehandlingen opbevarer Ringkøbing-Skjern Kommune personoplysninger om dig.*

*Efter databeskyttelsesforordningens artikel 13 og 14 skal vi give dig en række oplysninger, når vi modtager personoplysninger fra dig.*

*Land, By og Kultur skal i den forbindelse oplyse dig om følgende:*

1. Vi er den dataansvarlige – hvordan kontakter du os?
2. Kontaktoplysninger på databeskyttelsesrådgiveren.
3. Formålene og retsgrundlaget for behandlingen af dine personoplysninger.
4. Kategorier af personoplysninger.
5. Modtagere eller kategorier af modtagere.
6. Hvor dine personoplysninger stammer fra.
7. Opbevaring af dine personoplysninger.
8. Retten til at trække samtykke tilbage.
9. Dine rettigheder
10. Klagemulighed til Datatilsynet

*Her kan du se en nærmere uddybning i forhold til de oplysninger, vi skal give dig: [rksk.dk/oplysningspligt-matrikler](http://rksk.dk/oplysningspligt-matrikler)*

Returadresse:

Land By og Kultur, Plan og Vejanlæg  
Smed Sørensens Vej 1, 6950 Ringkøbing

**NATURENS  
RIGE**

Sagsbehandler  
Thomas Gad  
Direkte telefon  
99 74 10 79  
E-post  
thomas.gad@rksk.dk  
Dato  
12. januar 2022  
Sagsnummer  
22-000566

## Høring af berørte myndigheder – kabelanlæg solcelleprojekt Gestenge

Ringkøbing-Skjern Kommune er ved, at udarbejde kommuneplantillæg og lokalplan med tilhørende miljørapport for et solcelleanlæg ved Gestenge. I den forbindelse har Ringkøbing-Skjern Kommune den 10. januar 2022 modtaget en supplerende projektansøgning for et kabelanlæg i tilknytning solcelleanlægget. Kabelanlægget er nedgravet. Der beskrives to alternative kabelanlæg – et nordligt og et sydligt. Kun det ene vil blive realiseret. Det nordlige kabelanlæg forventes at have en længde på ca. 6,4 km og går fra Gestenge til Lem Kær Station (Skraldhedevej 7D, 6950). Det sydlige kabelanlæg forventes at have en længde på ca. 18 km og går fra Gestenge til Stovstrup Station (Østermarksvej 3A, 6880 Tarm).

Ringkøbing-Skjern Kommune vurderer, at kabelanlægget er omfattet af miljøvurderingslovens bilag 2, pkt. 3c<sup>1</sup>, derfor skal kablet indgå i miljørapporten for solcelleanlægget ved Gestenge. Miljørapporten vil belyse om der er risiko for, at kabelanlægget påvirker miljøet væsentligt eller i negativ grad.

Inden Ringkøbing-Skjern Kommune færdiggør miljørapporten og sender hele projektet til politisk behandling, indkalder vi til supplerende ideer og forslag til afgrænsning af miljørapporten for solcelleanlægget ved Gestenge. Indkaldelsen af ideer og forslag omhandler udelukkende kabelanlæggets placering og påvirkninger af miljøet.

I forbindelse med udarbejdelsen af miljøkonsekvensrapporten vil der bl.a. være fokus på:

- Kabelanlæggets placering
- Krydsning af evt. §3-natur, habitatnatur (Natura2000) og beskyttet vandløb – Fredskov
- Krydsning af veje og jernbane.
- Vandforsyningsledninger mv.

### Frist for bemærkninger

Jeres eventuelle kommentarer skal være modtaget skriftligt af Ringkøbing-Skjern Kommune **senest den 26. januar 2022**, på mail [thomas.gad@rksk.dk](mailto:thomas.gad@rksk.dk) eller på adressen: Land, By og Kultur, Att. Thomas Gad – Smed Sørensens vej 1, 6950 Ringkøbing.

### Materiale

Der er et kort, der viser kabelanlæggets placering. For yderligere materiale, se kommunens

---

<sup>1</sup> Bekendtgørelse af lov om miljøvurdering af planer og programmer og af konkrete projekter (VVM) - LBK nr. 1976 af 27/10/2021

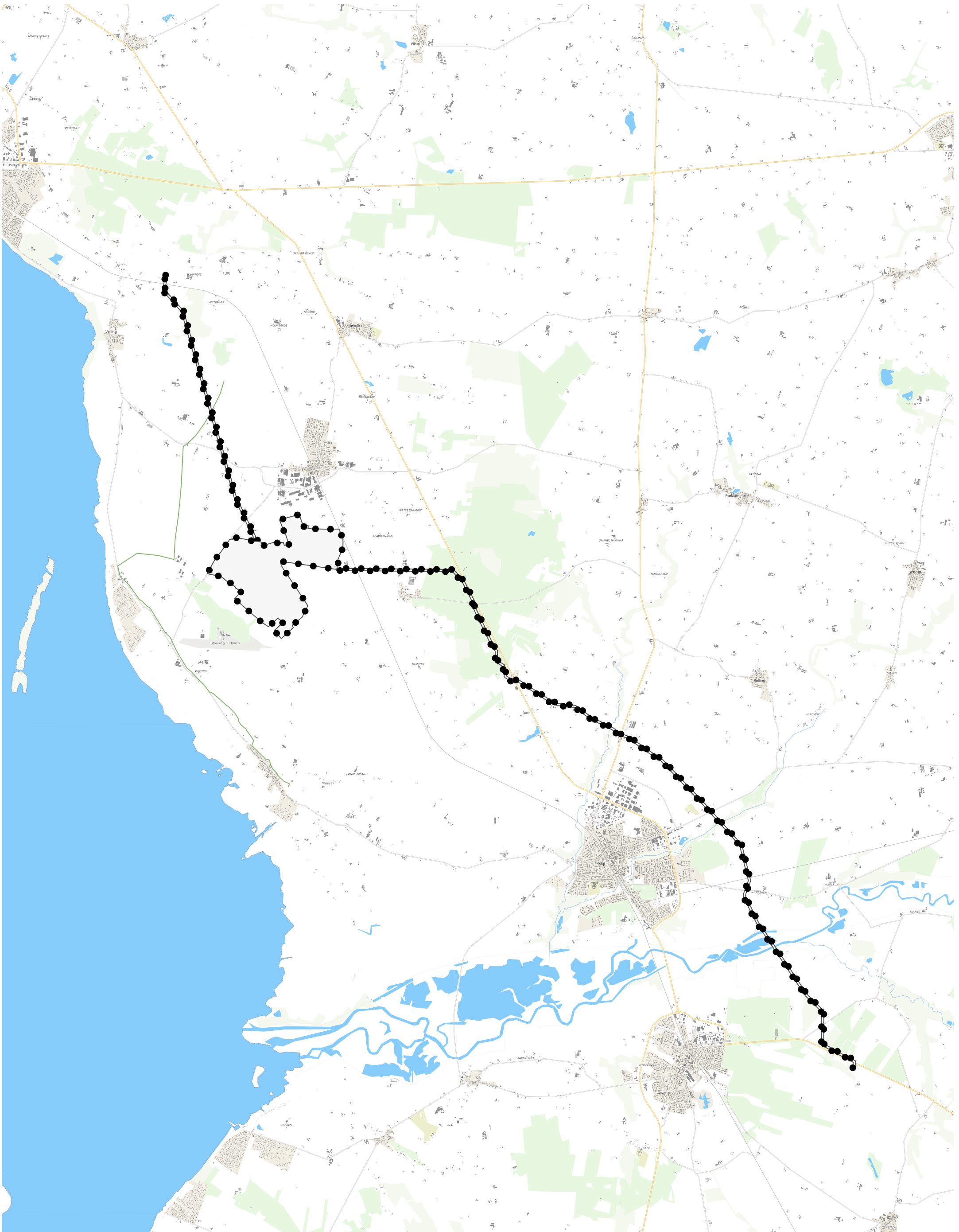
hjemmeside: <https://www.rksk.dk/om-kommunen/annoncering/kommuneplan-lokalplaner-og-varmeplaner>

Har I spørgsmål til sagen, er I velkomne til at kontakte mig på tlf. 9974 1079.

Venlig hilsen

Thomas Gad  
Planlægger







# PAS PÅ



# LEDNINGERNE OG LIVET

- Arbejde i nærheden af strømførende kabler og luftledninger kan koste liv
- Vær opmærksom og kend respektafstandene

## Vær opmærksom

Der skal kun ét øjeblik uopmærksomhed til for at bringe dig selv og andre i fare, hvis du kommer for tæt på en luftledning eller rammer et kabel. Følg instrukserne i denne folder, så passer du godt på dit eget og dine kollegers liv.

### Når du udfører arbejde nær kabler eller luftledninger, skal du:

- Betragte alle kabler/luftledninger som spændingsførende, med mindre netselskabet har erklæret dem spændingsløse
- Overholde respektafstandene
- Følge arbejdsinstrukser fra det lokale netselskab
- Straks meddele netselskabet om enhver skade, uheld og ulykke

---

## Kend respektafstandene

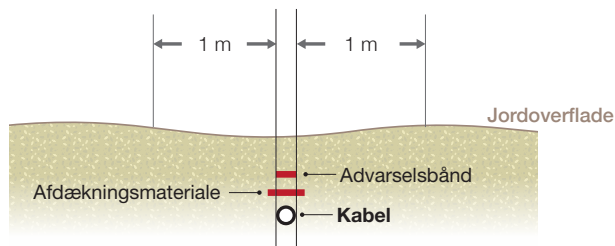
Du kan trygt arbejde i nærheden af **kabler og luftledninger**, hvis du overholder respektafstandene. Respektafstandene er fastsat af Sikkerhedsstyrelsen for at forebygge elulykker.

Arbejde inden for respektafstandene kan være muligt, men kun hvis det sker i samarbejde med det lokale netselskab.

# RESPEKTAFSTANDE

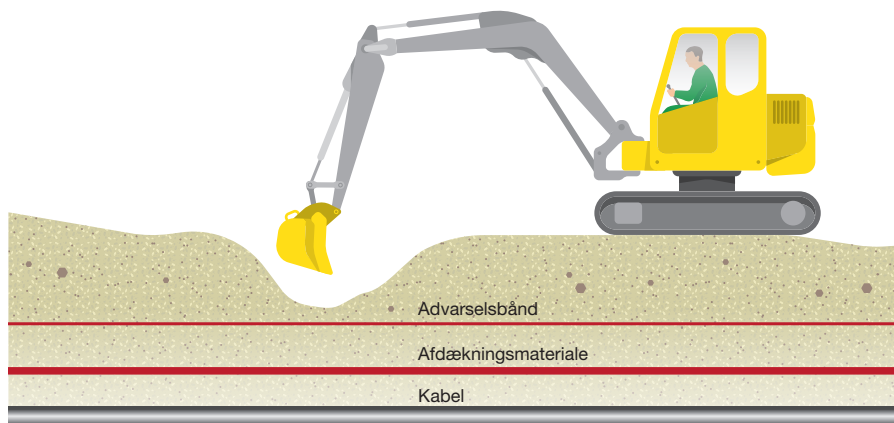
## Respektafstande for kabler

Over, under og ved siden af kablet: **1 meter**



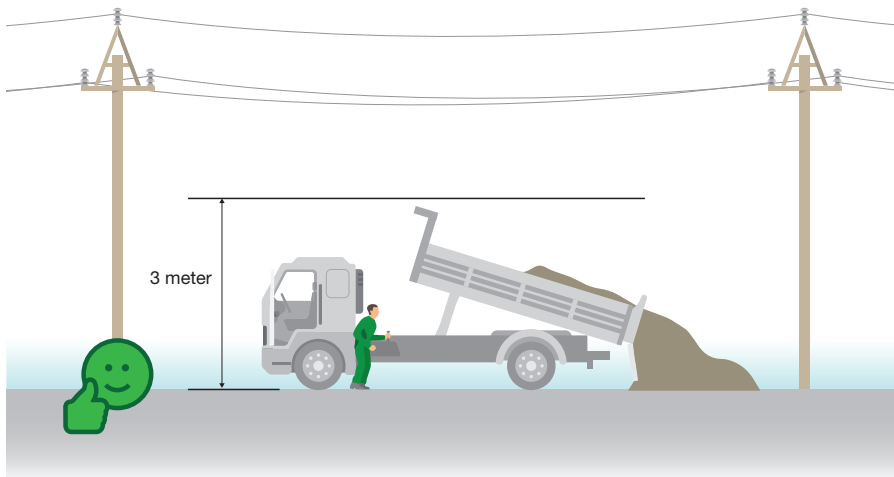
Husk tegninger over kablernes placering i jorden. Støder du på advarselsbånd eller afdækningsmateriale, er du inden for respektafstanden. **Stands gravningen og kontakt netselskabet.**

Kabler ligger normalt i en dybde fra 0,35 m til 1,4 m.  
En terrænændring kan have ændret dybden.



# RESPEKTAFSTANDE

## Respektafstande for luftledninger

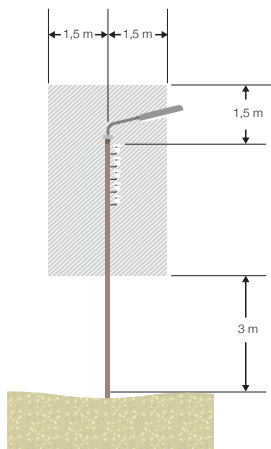


■ **OBS:** Under arbejdet må personer, værktøj og materialer ikke komme inden for det grå felt, som er markeret på tegningerne.

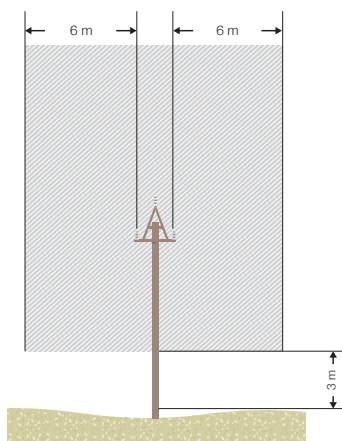
### Lavspændingsluftledninger 0,4 kV

Lodret afstand: **1,5** meter  
Vandret afstand: **3** meter (målt fra jorden)

Ved lavspændingsluftledninger kan du arbejde over masterne ved at overholde respektafstanden på **1,5** meter



# RESPEKTAFSTANDE

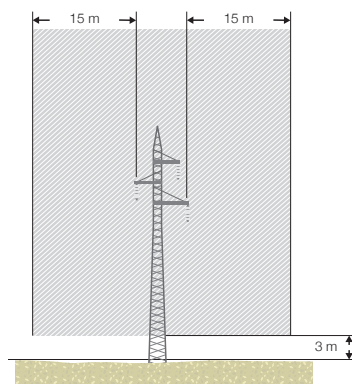


## Højspændings- luftledninger 10 – 40 kV

Lodret afstand: **6** meter  
Vandret afstand: **3** meter  
(målt fra jorden)

## Højspændings- luftledninger 40 – 400 kV

Lodret afstand **15** meter  
Vandret afstand: **3** meter  
(målt fra jorden)



## LANDBRUGSMASKINER

Respektafstanden gælder ikke for landbrugsmaskiner, hvis maskinen inklusiv personer på maskinen er max:

- 4 meter ved elektriske lavspændingsanlæg og
- 4,5 meter ved elektriske højspændingsanlæg

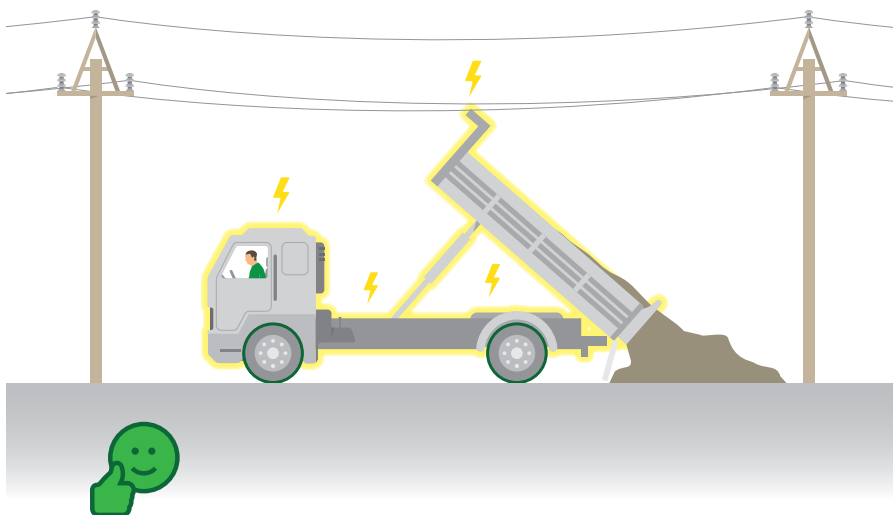
Er landbrugsmaskinen højere, skal du overholde respektafstanden eller kontakte netselskabet for at få en arbejdsinstruks.

# ULYKKEN

## Hvis ulykken er sket

### Bliv siddende i køretøjet!

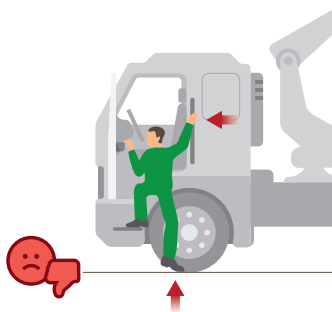
Er dit køretøj i kontakt med et kabel eller en luftledning, så bliv siddende, indtil netselskabet har meddelt, at det er sikkert at forlade køretøjet. Hvis du forlader køretøjet, kan du være i livsfare!



### Forlad kun køretøjet i nødstilfælde

Hvis køretøjet fx brænder skal du forlade det, men du skal være opmærksom på følgende:

- Rør IKKE køretøjet og jorden samtidigt

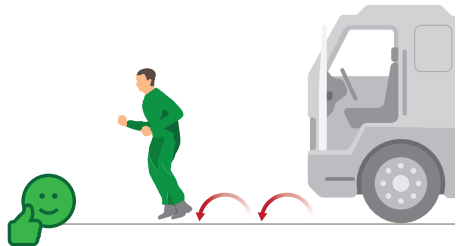


# ULYKKEN



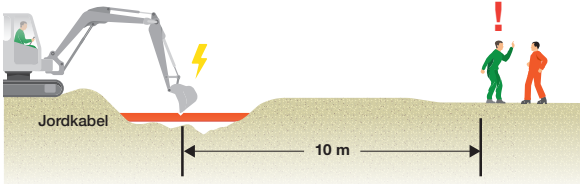
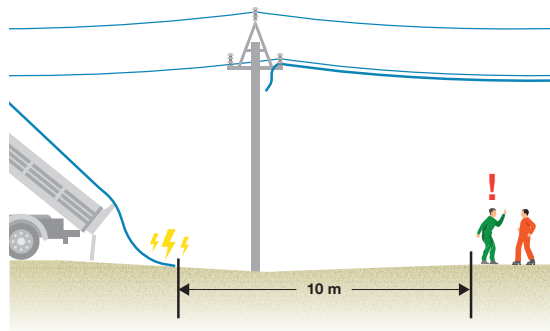
- Hop ud og land med fødderne samlet
- Gå væk fra køretøjet med korte skridt eller hop med samlede ben eller på ét ben

- Gå aldrig tilbage til køretøjet  
- lige meget hvad du har glemt



## Advar andre

- Gør andre opmærksomme på elektrisk fare
- Rør ikke blottede kabler eller nedfaldne ledninger



**SØRG FOR,**  
at alle holder sig  
**10 m** fra nedrevne  
luftledninger eller  
kabler

# ANSVAR

## ENTREPRENØRENS/ LANDMANDENS ANSVAR

Det er altid entreprenørens/landmandens ansvar at planlægge arbejdet og sikre, at det kan udføres på forsvarlig vis.

### Entreprenøren/landmanden skal:

- Vurdere om respektafstandene kan overholdes
- Søge ledningsoplysninger i [www.LER.dk](http://www.LER.dk) inden ethvert kabelarbejde
- Kontakte netselskabet, hvis respektafstandene ikke kan overholdes
- Indsende situationsplan til netselskabet ved større komplekst arbejde
- Instruere alle, der skal udføre arbejde

### Alle, der udfører arbejde i nærheden af elanlæg, skal kende:

- Placeringen af luftledninger/kabler
- Respektafstandene
- Arbejdsinstrukser fra netselskabet
- Kontaktoplysninger til netselskabet

---

## FIND DIT NETSELSKAB

Du kan se hvilket netselskab, du arbejder under her:  
[www.danskenergi.dk/vejledning/nettilslutning/find-netselskab](http://www.danskenergi.dk/vejledning/nettilslutning/find-netselskab)

## MERE VIDEN

Sikkerhedsinstrukserne i denne folder overholder gældende lovkrav i Bekendtgørelse om sikkerhed for udførelse af ikke-elektrisk arbejde i nærheden af elektriske anlæg (BEK 1112/2017)

Læs mere på [www.elsikkerhedsregler.dk](http://www.elsikkerhedsregler.dk)



**From:** plandata\_noreply@erst.dk  
**Sent:** Thu, 12 May 2022 10:13:30 +0000  
**To:** 3.parter  
**Subject:** Meddelelse om statusændring til forslag for kommuneplantillæg: "Tillæg 9. Område til solcelleanlæg ved Gestenge, Lem.", Ringkøbing-Skjern kommune

Der er blevet indberettet ændringer til Plandata.dk, og nedenstående plan har gennemgået et statusskift:

Planen er i fornyet høring

Planid: 11021430

Kommune: Ringkøbing-Skjern

Plantype: kommuneplantillæg

Planstatus: forslag

Plannavn: Tillæg 9. Område til solcelleanlæg ved Gestenge, Lem.

Forslagsdato: 12-05-2022

Startdato for høringsperiode: 12-05-2022

Slutdato for høringsperiode: 07-07-2022

Link til plandokumentet: [https://dokument.plandata.dk/12\\_11021430\\_1652348892072.pdf](https://dokument.plandata.dk/12_11021430_1652348892072.pdf)

Planen er sendt i forslag.

Høringsfristen forlænges hermed til torsdag d. 7 juli 2022.

Årsagen til forlængelsen er, at Miljøvurderingen hidtil kun har været tilgængelig på kommunens hjemmeside og ikke på plandata.dk.

Miljøvurderingen er nu også tilgængelig på plandata.dk. Der er ikke foretaget ændringer i de offentliggjorte dokumenter.

**From:** Gry Overvad Frederiksberg  
**Sent:** Wed, 1 Jun 2022 08:21:04 +0200  
**To:** Bemærkninger-gestenge-Fællespostkasse  
**Cc:** Rasmus Jarnved Kjær  
**Subject:** Kommuneplantillæg nr 9 - Ringkøbing-Skjern Kommune (MST Id nr.: 5190215)

**VÆR OPMÆRKSOM - DETTE ER EN EKSTERN MAIL !**

Hvis denne mail kommer fra en kollega i RSKS, kan den være forfalsket. Vær generelt meget opmærksom på links og vedhæftede filer. Tryk her for at få mere information - <https://intranet.rksk.dk/feedentry/157267>

Til Ringkøbing-Skjern Kommune

Miljøstyrelsen har i forbindelse med høring af forslag til kommuneplantillæg nr. 9 for Ringkøbing-Skjern Kommune følgende bemærkninger, for så vidt angår bilag IV-arter.

Miljøstyrelsen kan konstatere, at det fremgår, at det ikke var muligt under feltundersøgelsen den 15. november 2021, at undersøge alle træer fra alle vinkler og at det dermed ikke helt kan udelukkes at der kan forekomme enkelte skjulte hulheder som kunne være egnede til flagermus. Til dette bemærker Miljøstyrelsen at det er nødvendigt for vores tilsyn med kommuneplanlægningen at I har vurderet og kan udelukke at der er tale om yngle- og rastesteder for bilag IV-arter i de eksisterende læhegn der skal fjernes, da det følger af det nationale hensyn 2.1.5 i *Oversigt over nationale interesser i kommuneplanlægningen*, at planforslag ikke kan vedtages, hvis gennemførelse af planen vil indebære en beskadigelse eller ødelæggelse af bilag IV-arters yngle- eller rasteområder. Der skal således foretages en vurdering heraf, og vurderingen skal fremgå af redegørelsen til planforslaget.

Det fremgår yderligere af kommuneplantillægget at der potentielt kan forekomme vandrende individer af spidssnudet frø i plan- og projektområdet under anlægs- og demonteringsfasen, men der vil kun være en begrænset arbejdsførsel i døgnets mørke timer, hvor arten primært vandrer. Arbejdsførslen i anlægs- og demonteringsfasen vurderes derfor ikke at resultere i betydelige antal omkomne individer af spidssnudet frø. Til dette bemærker Miljøstyrelsen at spidssnudet frø er beskyttet af individbeskyttelsen (Habitatdirektivet artikel 12, litra a, forbud mod forsætligt drab på bilag IV-arter). Kommunen bør dermed ved forekomsten af spidssnudet frø i planområdet under anlægs- og demonteringsfasen sikre at der ikke sker drab af individer af spidssnudet frø evt. ved brug af afværgeforanstaltninger.

Venlig hilsen

**Gry Overvad Frederiksberg**  
Studentermødshjælper | Arter og Naturbeskyttelse  
+45 24 92 68 97 | [govfr@mst.dk](mailto:govfr@mst.dk)

**Miljø- og Fødevareministeriet**  
Miljøstyrelsen | Tolderlundsvej 5 | 5000 Odense C | Tlf. +45 72 54 40 00 | [mst@mst.dk](mailto:mst@mst.dk) | [www.mst.dk](http://www.mst.dk)

[Sådan håndterer vi dine personoplysninger](#)

**From:** Jacob Husted Christensen  
**Sent:** Mon, 25 Apr 2022 14:09:11 +0000  
**To:** Thomas Gad  
**Subject:** VS: Høring af Forslag til Lokalplan nr. 471 og Tillæg nr. 9 til Kommuneplan 2021-2033 med miljøvurdering for et område til solcelleanlæg ved Gestenge  
**Attachments:** Lodsejerbrev offentliggørelse af lokalplan nr\_ 471 og tillæg nr\_DOCX0.pdf, Kabelanlæg (syd) fra solcelleprojekt Gestenge - Sags nr. 22 000855.pdf

**VÆR OPMÆRKSOM - DETTE ER EN EKSTERN MAIL !**

Hvis denne mail kommer fra en kollega i RSKS, kan den være forfalsket. Vær generelt meget opmærksom på links og vedhæftede filer. Tryk her for at få mere information - <https://intranet.rksk.dk/feedentry/157267>

Kære Thomas,

Tak for lodsejerbrev ifm. Offentliggørelse af lokalplan 471

Lodsejerbrevet – er brevet sendt til ejer af Dejbjerg plantage, som bør have henvendelsen.  
Stubkjær Skovselskab ApS  
Dalgasgade 25  
7400 Herning

På vegne af Stubkjær Skovselskab ApS, har Skovdyrkerne givet tilbagemelding ift. kabelanlæg ifm. projektet d. 230122, vedlagt.

Denne offentliggørelse af lokalplan 471 – hvad sigter den på?

Ift. Dejbjerg plantage;

- side 19 er kabeltrace nævnt – både tilslutning via 'Lem Kær eller Stovstrup transformerstation'
- kort side 20 illustrerer kun strækning til Lem Kær transformerstation, som ikke vil berøre Dejbjerg pltg..
- Det er såfremt Stovstrup prioriteres, at Dejbjerg passeres.

Skal vi indsende bemærkninger endnu engang, eller er det Lem-Kær stækningen som er planen?

Med venlig hilsen

**Jacob Husted Christensen**

TeamChef Skovrider



**SKOVDRYKERNE**

Skovdyrkerforeningen Vestjylland  
Nupark 47  
7500 Holstebro, Denmark  
Tel +45 96 10 10 96  
Mobil + 45 51 55 72 10  
[jac@skovdyrkerne.dk](mailto:jac@skovdyrkerne.dk)  
[www.skovdyrkerne.dk](http://www.skovdyrkerne.dk)

Læs mere om vores:

[Politik for persondata](#)

[Forretningsbetingelser](#)

[Særlige coronaforbehold](#)

---

**Fra:** Thomas Gad <thomas.gad@rksk.dk>

**Sendt:** 25. april 2022 15:32

**Emne:** Høring af Forslag til Lokalplan nr. 471 og Tillæg nr. 9 til Kommuneplan 2021-2033 med miljøvurdering for et område til solcelleanlæg ved Gestenge

Byrådet i Ringkøbing-Skjern Kommune har besluttet at sende forslag til lokalplan nr. 471 og tillæg nr. 9 i høring. I vedhæftede brev er der et link til de dokumenter, der offentliggøres på kommunens hjemmeside. Til orientering kan det nævnes, at det sydlige kabeltracé for solcelleprojekt Gestenge ikke bliver realiseret.

Venlig hilsen

**Thomas Gad**  
Planlægger - Geolog

**Land, By og Kultur – Planlægning**

Direkte telefon: 99 74 10 79

Land, By og Kultur: 99 74 15 15

E-mail: [thomas.gad@rksk.dk](mailto:thomas.gad@rksk.dk)



**Orientering om indsamling af personoplysninger.**

*I forbindelse med sagsbehandlingen opbevarer Ringkøbing-Skjern Kommune personoplysninger om dig.*

*Efter databeskyttelsesforordningens artikel 13 og 14 skal vi give dig en række oplysninger, når vi modtager personoplysninger fra dig.*

*Land, By og Kultur skal i den forbindelse oplyse dig om følgende:*

1. Vi er den dataansvarlige – hvordan kontakter du os?
2. Kontaktoplysninger på databeskyttelsesrådgiveren.
3. Formålene og retsgrundlaget for behandlingen af dine personoplysninger.
4. Kategorier af personoplysninger.
5. Modtagere eller kategorier af modtagere.
6. Hvor dine personoplysninger stammer fra.
7. Opbevaring af dine personoplysninger.
8. Retten til at trække samtykke tilbage.
9. Dine rettigheder
10. Klagemulighed til Datatilsynet

*Her kan du se en nærmere uddybning i forhold til de oplysninger, vi skal give dig: [rksk.dk/oplysningspligt-matrikler](https://rksk.dk/oplysningspligt-matrikler)*

Returadresse:  
Land By og Kultur, Plan og Vejanlæg  
Smed Sørensens Vej 1, 6950 Ringkøbing



Adresseoplysninger udfyldes ved afsendelse.

Sagsbehandler  
Thomas Gad  
Direkte telefon  
99 74 10 79  
E-post  
thomas.gad@rksk.dk  
Dato  
25. april 2022  
Sagsnummer  
22-008917

## Forslag til Lokalplan nr. 471 og Tillæg nr. 9 til Kommuneplan 2021-2033 med miljøvurdering for et område til solcelleanlæg ved Gestenge

Byrådet har på sit møde den 19. april 2022. vedtaget at offentliggøre:

- Forslag til Lokalplan nr. 471
- Forslag til Tillæg nr. 9 til Kommuneplan 2021-2033

Derudover offentliggøres:

- Miljøvurdering af Forslag til Tillæg 9 til Kommuneplan 2021-2033 for Ringkøbing-Skjern Kommune og Forslag til Lokalplan 471 samt miljøkonsekvensvurdering af det konkrete projekt for solcelleanlæg ved Gestenge
- Projektansøgning
- Udkast til projekttilladelse

Formålet med lokalplanen og kommuneplantillægget er at sikre, at området kan anvendes til solcelleanlæg med net-tilslutning, som beskrevet i projektansøgningen. Projektområdet omfatter et samlet areal på i alt ca. 379 ha., som i dag benyttes som landbrugsjord. Ca. 322 ha. forventes at blive anvendt til solcelleanlægget, mens de resterende ca. 57 ha. anvendes til arealudlæg til faunapassage, landbrug samt vejadgang.

Planforslagene er vedtaget efter Lov om planlægning<sup>1</sup>. Miljørapporten og udkast til projekttilladelsen er udarbejdet efter Miljøvurderingsloven<sup>2</sup>.

Ingen af de offentliggjorte dokumenter kan på nuværende tidspunkt påklages.

De offentliggjorte dokumenter kan ses på Ringkøbing-Skjern Kommunes [Hjemmeside](#)

På hjemmesiden kan du endvidere finde svar på dine bemærkninger fra foroffentlighedsfasen samt fra høring af kabeltracéet.

Spørgsmål til planforslagene og miljørapporten kan rettes til Thomas Gad på telefon 99741079.

<sup>1</sup> Planlovens § 24, LBK nr. 1157 af 01. juli 2020 med senere ændringer

<sup>2</sup> Lov om miljøvurdering af planer og programmer og af konkrete projekter (VVM) § 8 og § 25, LBK nr. 1976 af 27. oktober 2021



## Midlertidige retsvirkninger

Når lokalplanforslaget er offentliggjort, må ejendomme, der er omfattet af forslaget ikke bebygges, ændre anvendelse eller benyttes på en måde, der kan foregribe indholdet af den endelige vedtagne lokalplan. Se mere i Lov om planlægning<sup>3</sup>.

## Kommuneplantillæggets juridiske betydning

I henhold til Planlovens § 24 skal der i forbindelse med kommuneplanforslaget oplyses om reglerne i Planlovens § 12 stk. 2 og 3.

Byrådet kan for arealer i byzone modsætte sig udstykning og bebyggelse, som er i strid med kommuneplanens rækkefølgebestemmelser. Desuden kan Byrådet inden for byzoner og sommerhusområder modsætte sig opførelse af bebyggelse eller ændret anvendelse af bebyggelse eller ubebyggede arealer, når bebyggelsen eller anvendelsen er i strid med bestemmelser i kommuneplanens rammedel.

## Høringsperiode og indsigelser

Planforslagene, miljørapporten, miljøkonsekvensrapporten og udkast til projekttilladelse er i høring i 8 uger

**fra den 25. april 2022 til og med den 20. juni 2022.**

Har du bemærkninger eller indsigelse til de offentliggjorte dokumenter, skal Ringkøbing-Skjern Kommune have modtaget disse inden høringsperiodens udløb.

Send dine bemærkninger pr. mail til: [Bemaerkninger-gestenge@rksk.dk](mailto:Bemaerkninger-gestenge@rksk.dk) Skriv "Bemærkninger til lokalplan 471 og tillæg 9" i emnefeltet.

Alternativt kan du sende dine bemærkninger pr. brev til Ringkøbing-Skjern Kommune, Land, By og Kultur, Smed Sørensens Vej 1, 6950 Ringkøbing.

## Persondata

De modtagne bemærkninger vil blive offentliggjort på kommunens hjemmeside i forbindelse med den politiske behandling af sagen. Hvis du har bemærkninger til sagen, giver du samtidig samtykke til, at dine bemærkninger, og dermed dine personhenførbare oplysninger, offentliggøres på kommunens hjemmeside.

## Borgermøde vedrørende lokalplan og kommuneplantillæg for et område til Gestenge

Der afholdes borgermøde vedrørende planforslagene og projektet mandag den 9. maj 2022 kl. kl. 19 til ca. kl. 21.

Mødet afholdes på Dejbjerglund Efterskole, Uglbjergvej 10, 6900 Skjern.

På mødet vil kommunen redegøre for planforslagene og planprocessen. Projektansøger vil redegøre for projektet. Der vil være mulighed for at debattere og stille spørgsmål til planlægningen og projektet.

Energistyrelsen vil desuden informere om regler for erstatning for værditab, salgsoptions- og VE-bonusordningen på beboelsesejendomme som følge af solcelleanlæggets etablering.

---

<sup>3</sup> Planlovens § 17, LBK nr. 1157 af 01. juli 2020 med senere ændringer

Venlig hilsen

Thomas Gad  
Planlægger

**Orientering om indsamling af personoplysninger.**

I forbindelse med sagsbehandlingen opbevarer Ringkøbing-Skjern Kommune personoplysninger om dig.

Efter databeskyttelsesforordningens artikel 13 og 14 skal vi give dig en række oplysninger, når vi modtager personoplysninger fra dig.

Land, By og Kultur skal i den forbindelse oplyse dig om følgende:

1. Vi er den dataansvarlige – hvordan kontakter du os?
2. Kontaktoplysninger på databeskyttelsesrådgiveren.
3. Formålene og retsgrundlaget for behandlingen af dine personoplysninger.
4. Kategorier af personoplysninger.
5. Modtagere eller kategorier af modtagere.
6. Hvor dine personoplysninger stammer fra.
7. Opbevaring af dine personoplysninger.
8. Retten til at trække samtykke tilbage.
9. Dine rettigheder
10. Klagemulighed til Datatilsynet

Her kan du se en nærmere uddybning i forhold til de oplysninger, vi skal give dig:

[rksk.dk/oplysningspligt-matrikler](https://rksk.dk/oplysningspligt-matrikler)

Ringkøbing Skjern Kommune  
Land By & kultur, Plan og Vejanlæg  
Smed Sørensens Vej 1  
6950 Ringkøbing

Att. Thomas Gad

Pr. email [thomas.gad@rksk.dk](mailto:thomas.gad@rksk.dk)

Holstebro 23. januar 2022

### **Kabelanlæg (syd) fra solcelleprojekt Gestenge – Sags nr. 22-000855**

Stubkjær Skovselskab ApS, Dalgasgade 25, 7400 Herning – har den 12. januar 2022 modtaget information vedrørende et potentielt kabelanlæg ifm. Solcelleprojekt Gestenge.

På vegne af Stubkjær Skovselskab ApS, vil vi gerne knytte kommentarer til det planlagte projekt.

Stubkjær Skovselskab ejer Dejbjerg plantage – som vil blive påvirket af det foreslåede sydlige kabelanlæg. Anlægget i Dejbjerg plantage omfatter;

- matr. 1bq & 1bo Dejbjerg, Dejbjerglund Hgd. – jf. vedlagte kort modtaget af Ringkøbing Skjern kommune d. 21. januar 2022.
- Præcis længde er svært opgøre med afsæt i fremsendte kort; jeg vurderer at det planlagte vil påvirke ca. 2.100 meter.
- Arealet er fredskov og projektforslaget passerer tæt forbi fredet hede.

Et arbejdsbælte på 15 til 18 meter gennem fredskov på en ca. 2.100 meter strækning – vil naturligvis påvirke fredskoven, skovens langsigtede sundhed og stabilitet samt områdets fauna negativt.

Det ser umiddelbart ud til, at den foreslåede trace har sammenfald med trace etableret 2018-2019, af EnergiNet ifm. 'Kystnær Havemøllepark Syd'.

Et anlæg som benytter samme trace gennem skoven som EnergiNet, vil umiddelbart ikke påvirke skoven på samme vis som et anlæg hvor der fældes en helt ny 15-18 meter bred trace.

Derfor, vil vi gerne – såfremt det sydlige kabelanlæg bliver aktuelt - at der så vidt muligt anvendes samme trace som ved EnergiNet' anlæg.



Uanset placering vil der naturligvis fra skovens side blive rejst spørgsmål om økonomisk kompensation – men med den foreslåede placering vil generne som udgangspunkt blive så små som mulige.

Giver fremsendte anledning til spørgsmål eller kommentarer, tag endelig kontakt.

Med venlig hilsen

**SKOVDYRKERNE**



Jacob Husted Christensen

Skovfoged



5. juli 2022

Til Ringkøbing-Skjern Kommune

### **DNs hørings svar til projekt Solcelleanlæg i Gest Enge**

DN tager til efterretning, at kommunen ikke som ønsket af DN har gennemført en planlægning af hele Gest Enge området med henblik på, hvilke arealer der er egnede og bør forbeholdes til henholdsvis solceller, naturgenopretning og fortsat landbrug.

Det er beklageligt, at så store lavbundsarealer udlægges til anlæg, som i mange år vil hindre naturgenopretning/vandstandshævning på arealerne og dermed begrænse co2 udslip og klimabelastning fra de tørveholdige jorder. Det er navnlig uheldigt, at solcelleanlægget omfatter arealer, som er afvandet og omfattet af pumpelag, da det kan vanskeliggøre at naboarealer, som er omfattet af pumpelag, kan naturgenoprettes gennem vandstandshævning.

DN skal henstille, at lokalplanen ændres på følgende punkter:

1. Det bør fremgå af lokalplan eller VVM redegørelse, hvad klimaeffekten af projektet kan forventes at blive, herunder i forhold til co2 udledning i forbindelse med fremstilling, transport, opstilling, nedtagning, genanvendelse/destruktion af solceller, jfr. side 5. Det bør i forbindelse hermed vurderes, hvor lang tid det tager at modsvare co2 udledningen fra produktion m.v. og i forhold til co2 udledningen fra energikilder, som den producerede solcelleenergi erstatter. Det bør angives hvor meget co2 udledningen fra lavbundsarealerne forventes nedsat som følge af ændringen fra landbrugsdrift til solcelledrift, jfr. side 17.
2. Det bør fremgå af redegørelsen, at de tilbageværende vindmøller i projektområdet forventes nedtaget, når de er udtjente i løbet en kortere periode. Begrundelsen for placeringen af solcelleprojektet for at ligge i tilknytning til eksisterende tekniske anlæg bør derfor udgå, jfr. side 13.
3. Det bør fremgå af lokalplanen, at såvel den eksisterende som de planlagte hegn med træer og buske skal være afskærmende hele året, d.v.s. også imellem løvfald og løvspring, hvilket indebærer at hegnene enten skal være 10 meter brede bestående af 6 rækker træer og buske eller kan være 5 meter brede bestående af 3 rækker træer og buske og skal indeholde en tæt bestand af planter, som er stedsegrønne, jfr. side 9, 15-16 og side 30-31.
4. Det bør angives i lokalplanen, at projektet ikke er til hinder for ophør af afvandingen og naturgenopretning af naboarealer gennem etablering af naturlig grundvandsstand, jfr. side 17.
5. Der bør i lokalplanen kun angives et byggefelt for transformerstationen, jfr. side 8.
6. Der tages forbehold over for ændringer af §3 beskyttede arealer og vandløb, herunder også det planlagte kabel til Lem Kær, jfr side 11-12 og 20.
7. Det bør fremgå af lokalplanen, at ingen arealer tilføres gødning og bekæmpelsesmidler bortset fra evt. gødning til økologisk drift.
8. Delområde Ic bør opdeles af et afskærmende sydvest-nordøstgående beplantning, jfr. side 30-31.
9. Delområde Ilc bør udvides mod vest til at omfatte de udyrkede arealer langs ejerlavsgården, herunder den eksisterende beplantning, som bibeholdes længst muligt, for herved at skabe en betydelig bedre faunapassage og afskærmning, jfr. side 27 og 31-32.

10. Det bør ikke fremgå at lokalplanen, at den sikrer genopretning af den hidtidige landbrugsdrift, jfr. side 24 og 27, og det bør fremgå at genopdyrkning af arealer, som er vokset ind i §3 beskyttelse i.h.t. naturbeskyttelsesloven ikke kan ske uden dispensation.

M.v.h.



DN Ringkøbing-Skjern

**From:** [REDACTED]  
**Sent:** Sat, 11 Jun 2022 15:43:22 +0200  
**To:** Bemærkninger-gestenge-Fællespostkasse  
**Subject:** Solceller i Gesteengen .

**VÆR OPMÆRKSOM - DETTE ER EN EKSTERN MAIL !**

Hvis denne mail kommer fra en kollega i RKSK, kan den være forfalsket. Vær generelt meget opmærksom på links og vedhæftede filer. Tryk her for at få mere information - <https://intranet.rksk.dk/feedentry/157267>

Solceller i Gestengen , Man må gøre sig klar hvis projektet gemmen føres er det god produktionsjord man tager ud af produktion i jord bliver der aldrig mere af og i en krisetid hvor der er mangel på fødevarer synes det helt uacceptabel at projektet gennemføres . Solceller vil blive stående i generationer fremover og når tilmed Tyskerne overtager anlæggets så bliver det meget vanskeligt at genvinde området til produktionsjord i en overskueligt fremtid.

Man taler meget om Natur og Biodiversitet , området med oaser af busker og træer er hjemsted for en mangfoldighed af dyr som bliver fortrængt og bevis for at dyre passager mellem solceller ser jeg ingen bevis for , indhegning vil for øvrigt være en yderligere hindring for ikke flyvende dyr.

Placering af anlægget tæt op den sydlige del af Lem by der i forvejen har mange vindmøller placeret vil ikke være indbydende for nye borgere .

Når kommunen i forvejen leverer langt mere elektricitet end behovet, bør man tænke over sloganet Naturens Rige er det rigtige om vi som borgere skal have andet end vindmøller og solceller at se på .

Venlig hilsen

[REDACTED]

**From:** [REDACTED]  
**Sent:** Thu, 16 Jun 2022 09:36:58 +0200  
**To:** Bemærkninger-gestenge-Fællespostkasse  
**Subject:** Sol/vind

**VÆR OPMÆRKSOM - DETTE ER EN EKSTERN MAIL !**

Hvis denne mail kommer fra en kollega i RSKS, kan den være forfalsket. Vær generelt meget opmærksom på links og vedhæftede filer. Tryk her for at få mere information - <https://intranet.rsk.dk/feedentry/157267>

Nu hvor man har tilladelse til 2 store Møller mere. Så man er oppe på 4 stk ved Tendpipe .

Man har jo betalt erstatning til naboer.

Istedet for solceller.?

Men har man droppet dette ?

Jeg har flere spørgsmål. Ang . Solceller.

Var selv med til mødet . I Dejbjerg .

Mvh. [REDACTED]

**From:** [REDACTED]  
**Sent:** Mon, 20 Jun 2022 00:00:46 +0200  
**To:** Bemærkninger-gestenge-Fællespostkasse  
**Subject:** Solceller nær Stauningvej 2 [REDACTED]

**VÆR OPMÆRKSOM - DETTE ER EN EKSTERN MAIL !**

Hvis denne mail kommer fra en kollega i RKSK, kan den være forfalsket. Vær generelt meget opmærksom på links og vedhæftede filer. Tryk her for at få mere information - <https://intranet.rksk.dk/feedentry/157267>

Vi bor et dejligt sted på Landet . Og nu hvor i taler om at opstille 320 ha. Solceller i umiddelbar nærhed af vores hus . Så vil det være svært at sælge den.

Og en transformer ved Stauningvej/ Ulfkærvej

Matrikel 61 . Det er lidt mærkeligt , når strømmen skal den anden vej ud af området.

I fortæller jo ikke noget om et endnu større anlæg vest for vejen . Det er for dårligt at tie med dette. Så kan vi da slet ikke sælge huset. Når I plaster det hele til med Solceller. Vi har nok at se på her . Hvorfor ikke Solceller under alle de store Møller?

Green go løber bare med hele . Og RKSK. giver bare grøn lys for det hele , men får ikke noget ud af dette. Vi skal være grønne og co<sup>2</sup> neutral , men det er ikke os der får noget ud af dette . Ingen billigere Strøm , Ingen nedsættes af co<sup>2</sup> og afgifter. Vi må bare betale , imedens andre som har jorden , kan skovle penge ind , og bor langt væk fra denne park

Det er ikke godt nok " usmageligt "

Kan jeg få det på skrift at der ikke kommer et endnu større anlæg . Vest for området??

Bliver det til noget . Så husk INGEN JAGT I OMRÅDET . Det gælder også fauna passagerer.

Det et jo Industriområde .

Angående flora . Så hørfrø det bliver blåt som vand

Beplantning = Hurtig vækst. Pil og poppel som amme træer for hassel Rød/hvidtjorn , mirabelle og vild æble.

Håber at høre fra jer.

Mvh. [REDACTED]

**From:** [REDACTED]  
**Sent:** Sat, 2 Jul 2022 10:05:53 +0200  
**To:** Bemærkninger-gestenge-Fællespostkasse  
**Subject:** Bemærkninger til lokalplan 471 og tillæg 9  
**Attachments:** 20220702\_091327.jpg

**VÆR OPMÆRKSOM - DETTE ER EN EKSTERN MAIL !**

Hvis denne mail kommer fra en kollega i RSKK, kan den være forfalsket. Vær generelt meget opmærksom på links og vedhæftede filer. Tryk her for at få mere information - <https://intranet.rskk.dk/feedentry/157267>

På mødet, den 9. maj på Dejbjerglund Efterskole, blev vist et kort, hvor jeg kunne se, der manglede beplantning langs et hegn ved matrikelnummer 10K Mit læhegn, som er skel mellem ( min mark )matrikelnummer 11 og matrikelnummer 10K kan ikke betragtes som beplantning i forbindelse med Gestenge Solcelleanlæg, da jeg vil have mulighed for at fælde læhegnet uden at skulle have udsigt til solcellerne.

Vi er ikke interesseret i at få mere trafik på den private markvej, der går fra Vesteragervej og ud til mark matrikelnummer 11. Det kunne se ud til at kunne blive aktuel. Der må findes en anden løsning.

Med venlig hilsen

[REDACTED]





136

135

138

139

7000x

157

155

140

156

3m

4k

7000k29b

50

11a

250

11i 11f

10k

10a

12f

4k

1g

4i





136

135

139

140

157

155

156

3m

4k

7000k29b

50

11a

250

11i

11f

10a

10k

12f

4k

1g

4i

6

7000x

70



**From:** [REDACTED]  
**Sent:** Mon, 4 Jul 2022 08:39:38 +0000 (UTC)  
**To:** Bemærkninger-gestenge-Fællespostkasse  
**Subject:** Bemærkninger til lokalplan 471 og tillæg 9.  
**Attachments:** Dokument\_2022-07-04\_103649.pdf

**VÆR OPMÆRKSOM - DETTE ER EN EKSTERN MAIL !**

Hvis denne mail kommer fra en kollega i RKSK, kan den være forfalsket. Vær generelt meget opmærksom på links og vedhæftede filer. Tryk her for at få mere information - <https://intranet.rksk.dk/feedentry/157267>

Som lodsejer i området har jeg følgende bemærkninger:

Det er fuldstændig forfælt, at anvende god landbrugsjord til solceller, da det ser ud til at verden i stigende grad har brug for fødevarer.

Arealet er alt for stort og bør kun omfatte de 2 felter ind til Gestengen og Stauningvej.

Solcelle arealet ved Gribsvvej bør helt udtages af projektet, hvis ikke bør arealet med følgende numre 14 C, 14 A, 3 H og 35 og dele af 6 D udtages

10 K bør reduceres og 12 E helt udgå, for at opnå en ordentlig arundeling.

Ved at foretage udtagning af 14 C og 14 A, 3 H, 35 og dele af 6 D opnår man en ordentlig fauna passage og ikke kun 29 A som fauna passage, idet den er alt for smal og derfor en vildtfælde.

Samtidig opnår man det, at der ikke skal etableres en ny stor vej for at komme frem til den øverste del af 6 D (paragraf 3 areal) idet der allerede er etableret en vej fra en tidligere opstillet mølle. Eventuel etablering af nyanlagt vej over 10 K, 12 E og 6 D spares.

Hvis solcelle anlægget ved Gribsvvej eventuelt skal etableres, kan jeg ikke se formålet med at have solceller på sydsiden af Gribsvvej. Jeg mener at anlægget skal placeres nord for Gribsvvej, idet vejen er der samtidig med at der er et vandløb. Det tjener ingen formål at vejen eventuel skal flyttes, for at placere solceller på sydsiden.

Er en eventuel vej flytning sendt i høring og er vejdirektoratet kontaktet?

Jeg kan ikke se det, ud fra det kort materiale der er udleveret ved mødet i Dejbjerg.

Da det store projekt er placeret meget tæt på et stort ramsar område, nemlig Ringkøbing Fjord, hvor arealerne virker som rasteplass og fouragerings plads for gæs, ænder og øvrige trækfugle, burde projektet sendes til EU til godkendelse.

Jeg kan ikke se der p.t er behov for yderligere energikilder i vores område, eftersom vindmøllerne står stille i perioder, hvor der kunne produceres masser af strøm. Hvis der gives tilladelse til hele/dele af projektet, så må Kommunen kunne stille krav om, at anlægget kører uanset vind og vejr samt pris.

I alle andre projekter ser vi, at der gives tilladelse under nogle forudsætninger, det må der også kunne gøres her. Det udsendte materiale er mangelfuld med hensyn til vejføring, ligesom der ikke er gjort bekendt med vedligeholdelse af dræn og grøfter.

Der er ikke henvist til endelig placering af installationer eller visualisering af såvel solcellerne som installationerne.

Jeg kunne ikke få bekræftet ved mødet i Dejbjerg om der var indskrænkninger i anvendelsen af arealerne op til solcellerne, hvis der er det må der jo kræves erstatning

Der foreligger en masse fine rapporter, men en ting er helt sikker og det er, at det vil påvirke biodiversiteten, dyrelivet og miljøet i stor negativ retning og de menneskelige værdier i høj grad, her tænker jeg især på Dejbjerg By.

Med venlig hilsen

[REDACTED]  
NB: kvittering for modtagelsen udbedes!





Gestenge 1:21.000





Gestenge 1:21.000



**From:** [REDACTED]  
**Sent:** Wed, 6 Jul 2022 19:24:41 +0200  
**To:** Bemærkninger-gestenge-Fællespostkasse  
**Subject:** Høringssvar gestenge

VÆR OPMÆRKSOM - DETTE ER EN EKSTERN MAIL !

Hvis denne mail kommer fra en kollega i RKSK, kan den være forfalsket. Vær generelt meget opmærksom på links og vedhæftede filer. Tryk her for at få mere information - <https://intranet.rksk.dk/feedentry/157267>

For anden gang laver vi nu et høringssvar ang. gestenge solcellepark. Sidst blev det til to lange høringssvar fra vores side. Vi har også lavet læserbrev til dagbladet i løbet de par år, hvor processen har været igang. Hvad skal man så nu skrive denne gang? Følelsen af at løbet er kørt og folk i lokalområdet er blevet metaltrætte ovenpå en lang trættende proces er stor. At føle ikke at blive hørt, at føle at dette projekt fra byråd og projektmagere bare skal køres igennem, at føle have lavet en masse lokal fodarbejde uden at føle sig hørt, at føle at processen på bagsiden har været meget uskøn.


Vi ved, at lokalbefolkningens og vores følelser og mening ikke vejer tungt i en beslutningsproces i byrådet - har stillet nok spørgsmål under diverse borgermøder til at vide, at det ikke er så vigtigt. Men det er stadig vigtigt for os, at vi igen for fortalt, at vi er imod det kolossale og kæmpemæssige solcellepark, som kommer til at dominere vores lokalområde. Alle andre argumenter omkring proces, mangel på lokal ejerskab, lokal splittelse, beplantning omkring parken, som ikke vil gro herude osv, har vi før givet udtryk for, så dette undlader vi.

Håber stadig, fornuften og hjertet hos byrådsmedlemmerne viser sig, og at vi herude finder en bedre løsning på det vigtige energiområde.

Hilsen

[REDACTED]

Sendt fra min iPad

**From:**   
**Sent:** Wed, 6 Jul 2022 22:18:23 +0200  
**To:** Bemærkninger-gestenge-Fællespostkasse  
**Subject:** Gestenge - solcellepark

**VÆR OPMÆRKSOM - DETTE ER EN EKSTERN MAIL !**

Hvis denne mail kommer fra en kollega i RSK, kan den være forfalsket. Vær generelt meget opmærksom på links og vedhæftede filer. Tryk her for at få mere information - <https://intranet.rsk.dk/feedentry/157267>

Jeg vil gerne gøre indsigelse imod opførelse af Gestenge - solcellepark.

Jeg vil først gøre opmærksom på, at jeg absolut intet har imod den grønne omstilling - tvært imod. Vi må alle bidrage.

Jeg tænker, for at den grønne omstilling skal lykkes er det vigtigt at vi borger i lokalområdet bliver hørt og taget alvorligt.

Der er blevet oprettet en energiforening, ligesom byrådet foreslog.

Energiforeningen har konstruktivt bidraget i processen

Der er blevet lavet en rundspørgelse blandt foreningens medlemmer.

Ca 75 procent af medlemmerne kunne bakke op om en solcellepark på ca 200 ha. de resterende ha kunne flyttes ud på Tændpibe.

Det er mig derfor helt uforståeligt, at byrådet vælger at gå videre med et projekt på 322 ha ude i Gestenge.

Hvorfor går man ikke med det projekt, hvor der er stor lokal opbakning???


Istedet får man et projekt, hvor der er meget lille opbakning i lokalområdet.

Kan det virkelig passe at Byrådet vil placere solceller på landbrugsjord, hvor der kunne dyrkes fødevarer???

Hvis man lyttede til lokalbefolkningen og de lokale politikere, som kender området ville man få den største miljømæssige gevinst og samtidigt få stor opbakning til solcelleparken i lokalområdet.

Jeg håber virkelig at det nye byråd vil se med andre øjne på projekter, end det forrige.

Mvh.



**From:** [REDACTED]  
**Sent:** Thu, 7 Jul 2022 11:12:54 +0000  
**To:** Bemærkninger-gestenge-Fællespostkasse

**VÆR OPMÆRKSOM - DETTE ER EN EKSTERN MAIL !**

Hvis denne mail kommer fra en kollega i RKSK, kan den være forfalsket. Vær generelt meget opmærksom på links og vedhæftede filer. Tryk her for at få mere information - <https://intranet.rksk.dk/feedentry/157267>


Hej,

Angående Gestengen solcellepark vil jeg gerne indgive en klage. For os giver det ikke mening, at ødelægge landbrugsjord som ikke er lavbundsjord.

Jorden i Gestenget bidrager med at opsamle co2 og lager det i jorden. Vi kommer til at mangle jord til produktion af de gode danske fødevarer i fremtiden.

For os giver det mere mening med vindmøller, her bidrages der med arbejdspladser til kommunen og samtidig giver det god grobund for at fastholde det at drive et landbrug.

Solcelle park kommer ikke til at bidrage med arbejdspladser og økonomisk bliver tyskejet.



## Solcellepark i Gestengen

Jeg vil gerne give min tilkendegivelse angående solcelleparken i Gestengen. Jeg er ikke i mod solceller, men jeg synes, at det er en alt for stor solceller park i vores naturskønne område, ligeledes er der en meget stor modstand fra lokalbefolkning.

Jeg kan som lokal landmand ikke forstå at man vil bruge godt landbrugsjord til dette formål. Der dyrkes både kartofler og majs på store dele af området og med gode vandings muligheder, det kalder jeg ikke dårlige lavbundslande.

Folketinget vil tage store arealer med Tørve/humus jorde ud af dyrkning, da disse frigiver en masse CO<sub>2</sub> ved dyrkning. Vi har en stor område med dette ca 1 km længer mod vest fra Gestengen, hvorfor flyttes solcelleparken ikke derover, hvor den chikanere mindst muligt.

Vi får brug for alt den gode landbrugsjord, som vi har i kommunen, for at bibeholde alle de arbejdspladser landbruget giver, og som er med til at holde de små samfund i gang. Inden for en radius på 5 km fra Gestengen er der 2000 malkekøer som der skal skaffes foder til hver dag om med de nye miljøkrav med lavbundslande i vores kommune kan det blive svært at oprette denne produktion samt arbejdspladser

Jeg har følgende spørgsmål:

1) Tænker I på de lodsejere i projektet eller den mest miljømæssige placering?

2) Hvorfor skal projektet ikke på lokale hænder fremfor tyske investeringsforeninger. Vi får også brug for CO<sub>2</sub> kvoter her i kommunen, landmænd, fabrikker og andre erhvervsdrivende, det vil give en større forståelse og medindflydelse i projektet.


3) Hvorfor skal vi have 363 ha når lokalbefolkning synes det er for stort?

4) Er der overhovedet plads til flere grønne projekter i vores område, lem Kjær - tændpibe, når vi gerne vil styrke lokalområdet og ikke skabe splid?



5) Kan vi overhovedet bruge alt den el? når vores store vindmøller i området står stille, når det blæser bare lidt, bør denne energi ikke udnyttes først?

Jeg synes at kommunen skal tænke sig godt om inden i giver tilladelse til dette projekt, når først området er hegnet ind og solgt har vi ingen indflydelse mere de næste 30 år det vil være til stor skade for området.



**From:** [REDACTED]  
**Sent:** Thu, 7 Jul 2022 20:24:44 +0000  
**To:** Bemærkninger-gestenge-Fællespostkasse  
**Subject:** Høringssvar til lokalplan 471, Gestenge Solcellepark

**VÆR OPMÆRKSOM - DETTE ER EN EKSTERN MAIL !**

Hvis denne mail kommer fra en kollega i RKSK, kan den være forfalsket. Vær generelt meget opmærksom på links og vedhæftede filer. Tryk her for at få mere information - <https://intranet.rksk.dk/feedentry/157267>

Høringssvar til lokalplan 471, Gestenge Solcellepark

Som beboer på Dejbjergvej i Stauning, ca. 1 km fra den evt. kommende park, vil vi gerne give vores mening til kende angående Solcelleparken, som er under behandling i Ringkøbing-Skjern kommune.

Vi er stærk modstander – ikke af solcelleparker generelt, men af den størrelse som man lægger op til. Vi synes at man pålægger de næste generationer en ændring af naturen, som vi ikke kan være bekendt. Ser vi 30 år frem er det de næste generationer, som skal leve med de beslutninger som vi tager nu.

Risikoen for at kommunen pludselig kommer til at stå med en stor ubrugelig solcellepark og reetablering af et stort område, kan synes stor. Parken er sandsynlig ejet af et tysk selskab, og hvordan sikrer man sig, at de penge som skal afsættes efter 15 år til at rydde op, at de er der når det skal ske. Var området mindre – vil risikoen også blive det mindre.

Solcellerne skal efter planen stå i 30 år. Derfor mener vi det er ekstremt vigtigt at de bliver placeret rigtigt.

[REDACTED] arbejder ved landbruget, og kommer dagligt i området. Efter hans opfattelse så er under halvdelen af jorden lavbundsjord, så det er ganske uforståeligt, at man vil nedlægge så meget god landbrugsjord, når der nu i så stor en kommune, vil kunne findes jord som er mere egnet. Det er fra landspolitisk, landbrugsorganisationer og naturfredningsforeningers side, lagt op til at når der tages landbrugsjord ud af drift, så skal det være den jord, som giver mest mening at udtage, dvs. lavbundsjord. Det synes vi slet ikke at Ringkøbing-Skjern kommune tager til efterretning eller at det er noget som fylder politisk.

Politisk er der ikke meget godt at sige om processen. Byrådet har alt for sent, kommet på banen og har ikke haft nogen holdning til dette inden det er for sent. Man har besluttet at efter de første 1.000 HA vil man tage op til fornyet overvejelser hvor parker skal ligge. Hvorfor gøre det på bagkant og ikke på forkant, inden der gives tilladelse til nogen parker. Vi står jo ikke ligefrem og mangler strøm eftersom møllerne ofte står stille.

Med venlig hilsen

[REDACTED]